



Settore Infrastrutture Stradali
Patrimonio ed Edilizia Scolastica
Via Bella Rocca n. 7 – 26100 Cremona
Tel. 0372 – 4061

S.P. n. 33 "SENIGA – ISOLA PESCAROLI"
RIQUALIFICA A ROTATORIA DELL'INTERSEZIONE
CON LA S.P. N. 27 "POSTUMIA" IN COMUNE DI
PIEVE SAN GIACOMO
CUP: G41B21000010002

TOPOGRAFIA
TRACCIAMENTI
SCHEDE MONOGRAFICHE CAPOSALDI

COD: **33-E-D-20-10-20-0**

SCALA: -

REV.	DESCRIZIONE	REDATTO		VERIFICATO	
0	EMISSIONE	S&C	09/2024		

CODIFICA DOCUMENTO:

33ED201020-0.pdf

Questo documento non potrà essere copiato, riprodotto o altrimenti pubblicato in tutto o in parte senza il consenso scritto di Ing. Mara Cimarosti

IL RESPONSABILE UNICO DEL PROGETTO

IL PROGETTISTA

Arch. Giulio Biroli

Ing. Mara Cimarosti

Via G.A.Poli, 100
25018 Montichiari (BS)
Tel 030-9651824

pec: mara.cimarosti@ingpec.eu

PROGETTO ESECUTIVO

☐ VERTICE☒ CAPOSALDO

NOME CS1

NUMERO

COMUNE DI PIEVE SAN GIACOMO

FOGLIO CATASTALE N. 9

MAPPALE N. strade

COORDINATE PIANE (UTM-ETRF2000) N = 4.998.087,298 E = 593.765,887

COORDINATE GEOGRAFICHE (ETRF2000) Lat. = 45°07'48,1248" Lon. = 10°11'32,6109"

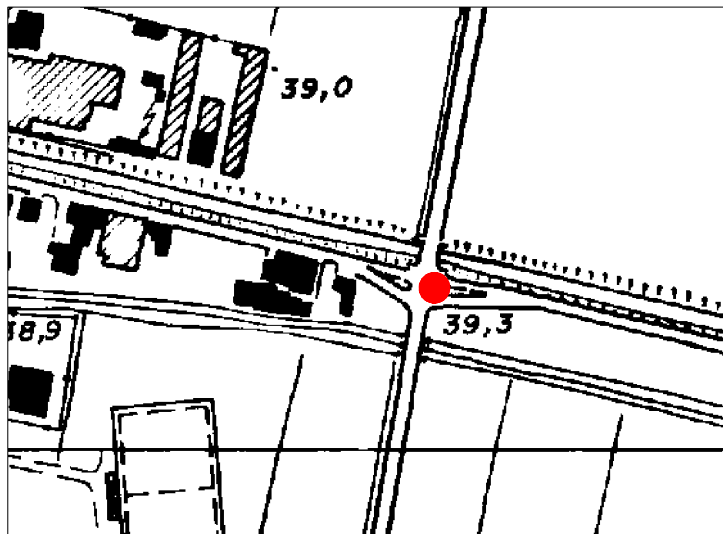
QUOTA ELISSOIDICA H = 78,174 m. QUOTA s.l.m. H = 38,651 m.

DESCRIZIONE Chiodo infisso sul cordolo spartitraffico lato Ovest dell'isola direzionale (verso Piadena).

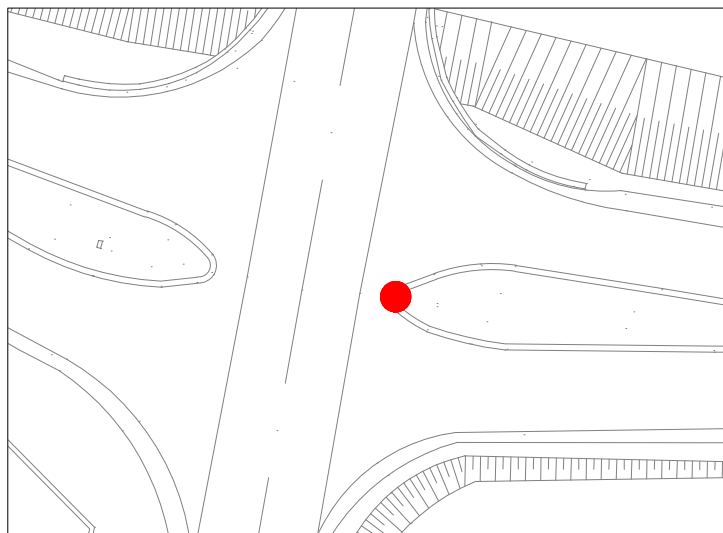
UBICAZIONE ACCESSO In corrispondenza dell'intersezione tra la S.P. n.27 e la S.P. n. 33 in località Pieve San Giacomo.

Stralcio Cartografico - scala 1:5.000

DATA MESSA IN OPERA 22/03/2024



Schizzo - scala 1:500



Fotografia



☐ VERTICE

☒ CAPOSALDO

NOME

CS2

NUMERO

COMUNE DI

PIEVE SAN GIACOMO

FOGLIO CATASTALE N. 9

MAPPALE N. strade

COORDINATE PIANE (UTM-ETRF2000)

N = 4.998.0044,186

E = 593.746,247

COORDINATE GEOGRAFICHE (ETRF2000) Lat. = 45°07'46,7374"

Lon. = 10°11'31,6829"

QUOTA ELISSOIDICA

H = 78,198 m.

QUOTA s.l.m.

H = 38,678 m.

DESCRIZIONE

Chiodo infisso sulla spalletta in c.a. lato Ovest del manufatto in attraversamento della Roggia Ciria.

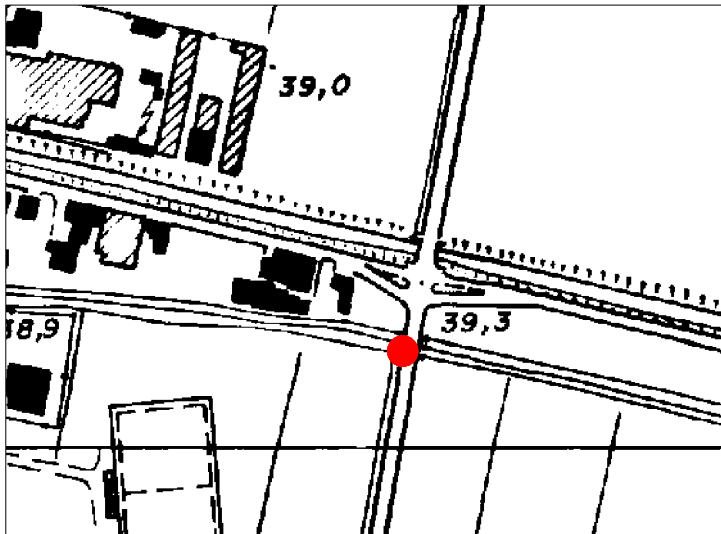
UBICAZIONE ACCESSO

Dalla S.P. n. 33 in direzione Parma, al km 13+160 lato DX in località Pieve San Giacomo.

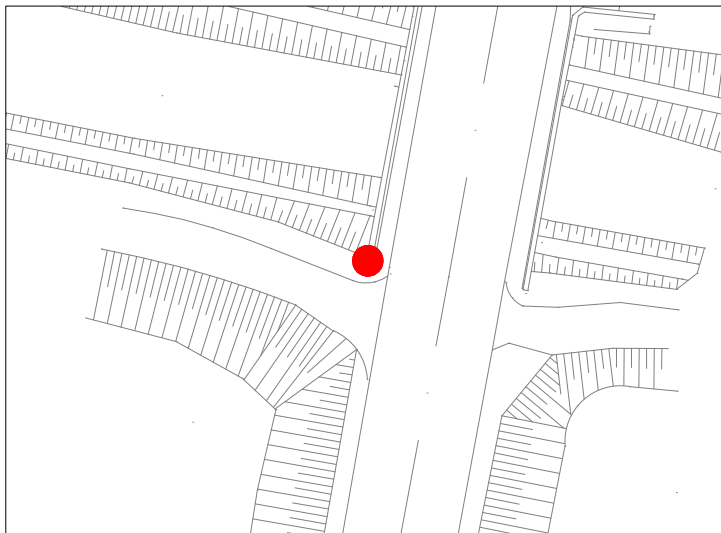
Stralcio Cartografico - scala 1:5.000

DATA MESSA IN OPERA

22/03/2024



Schizzo - scala 1:500



Fotografia



☐ VERTICE

☒ CAPOSALDO

NOME

CS3

NUMERO

COMUNE DI

PIEVE SAN GIACOMO

FOGLIO CATASTALE N. 9

MAPPALE N. strade

COORDINATE PIANE (UTM-ETRF2000)

N = 4.998.220,177

E = 593.794,537

COORDINATE GEOGRAFICHE (ETRF2000) Lat. = 45°07'52,4162"

Lon. = 10°11'34,0119"

QUOTA ELISSOIDICA

H = 78,379 m.

QUOTA s.l.m.

H = 38,847 m.

DESCRIZIONE

Chiodo infisso sulla sommità del cordolo prefabbricato dell'aiuola spartitraffico.

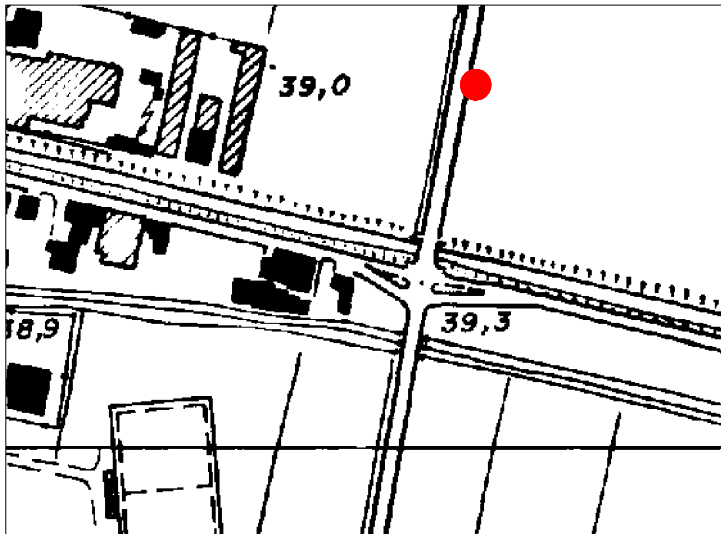
UBICAZIONE ACCESSO

Dalla S.P. n. 33 in direzione Brescia, al km 13+976 lato SX in corrispondenza dell'aiuola spartitraffico dell'area di servizio.

Stralcio Cartografico - scala 1:5.000

DATA MESSA IN OPERA

22/03/2024



Schizzo - scala 1:500

Fotografia

